

Hiiumaa MV sprint 2024

Võistlusteave

Rajameister Mait Tõnisson

Klass	Raja pikkus	Kontrollpunkte	Optimaalne pikkus
M21	2,6 km	16 KP	3,0 km
N21, M45	2,2 km	15 KP	2,6 km
M14, N14, N45	1,5 km	14 KP	1,7 km





Kõigil radadel on parkla servas vaatepunkt.

Võistluskeskuse läbimine võistluse käigus on lubatud.

Maastik ei ole suur, sestap' rajad natukene keerutavad ja risti rästuvad. Olge hoolikad kontrollpunktide õiges järjekorras läbimiseks.

MAASTIK ja KAART. Kärkla Polgu tööstusrajoon. Alal on palju erinevat kola, põllutöömehhanismid, järelkäruksid, autosid jms. Olge ettevaatlikud, et endale seal haiget ei tee.

Mõõtkava **1:4 000**, kõrgusjoone vahe 2m. Kaardil on umbes 10 kõrgusjoont, ükski pole teisega kõrvuti.

- Ohtlikud ja keelatud alad (enamasti kolahunnikud) on märgitud vilioletse ala leppemärgiga 714 – *Temporary construction or closed area* 
- Alad, mida saab ja tohib läbida, aga kus on midagi, mis takistab otse jooksmist (autod, põllutöömehhanismid, kärud jm) on kujutatud hallide täppdeaga alana leppemärgiga 533 - *Area with obstacles* 
- Laiad kraavid, mis on ületatavad aga kus saab märjaks on kujutatud ületatava veekogu leppemärgiga: 
Suure tõenäosusega pakub raja läbimine ka võimalusi neid läbida
- Puudega alad, kus on hea joostavas, on valdavalt joonistatud „niidu“ leppemärgiga: 
- Võistluskeskuse läbimine raja läbimise käigus on lubatud

PARKIMINE ja VÕISTLUSKESKUS

- Parkimine on Sõnajala hotelli parklas.
- Start Sõnajala Söökla trepi eest.
- Soojendusala on Sõnajala hotelli parklad. **Sõnajala söökla trepist Sõnajala tänava poole ja parklaist välja minek on ebaaus.**

Parkimise- ja soojendusala:

